

10. TOPONÍMIA:

Do **VEREADOR MIGUEL BANDEIRA** submetendo as seguintes propostas de atribuição toponímica nas seguintes freguesias:

- **UNIÃO DAS FREGUESIAS DE VILAÇA E FRADELOS:** Cangosta do Marinheiro, implantada no Lugar das Chascas, com início na Avenida 30 de junho e fim sem saída;

- **UNIÃO DAS FREGUESIAS DE NOGUEIRÓ E TENÕES:** Travessa Mãe D'Água, implantada no Lugar de Mãe D'Água, com início no Largo de Mãe D'Água e fim limite de freguesia com Espinho;

- **UNIÃO DAS FREGUESIAS DE MAXIMINOS, SÉ E CIVIDADE:** Rua Quinta de Abraão, implantada na Quinta das Portas ou Quinta de Abraão, com início na Rua Padre Armando Lira e fim sem saída;

- **UNIÃO DAS FREGUESIAS DE MERELIM S. PEDRO E FROSSOS:**

a) Rua da Escorregadoura, implantada no Lugar das Cardosas ou Lugar do Monte da Forca, com início na Rua das Cardosas e fim Rua dos Ferreiros – Merelim S. Paio;

b) Travessa da Escorregadoura, implantada no Lugar das Cardosas ou Lugar do Monte da Forca, com início na Rua da Escorregadoura e fim na Rua Nossa Senhora de Fátima – Merelim S. Paio.



D.M.U.O.P.

Arquivo de Obras

PROPOSTA DE TOPÓNIMO

À s. b. e. s. m.

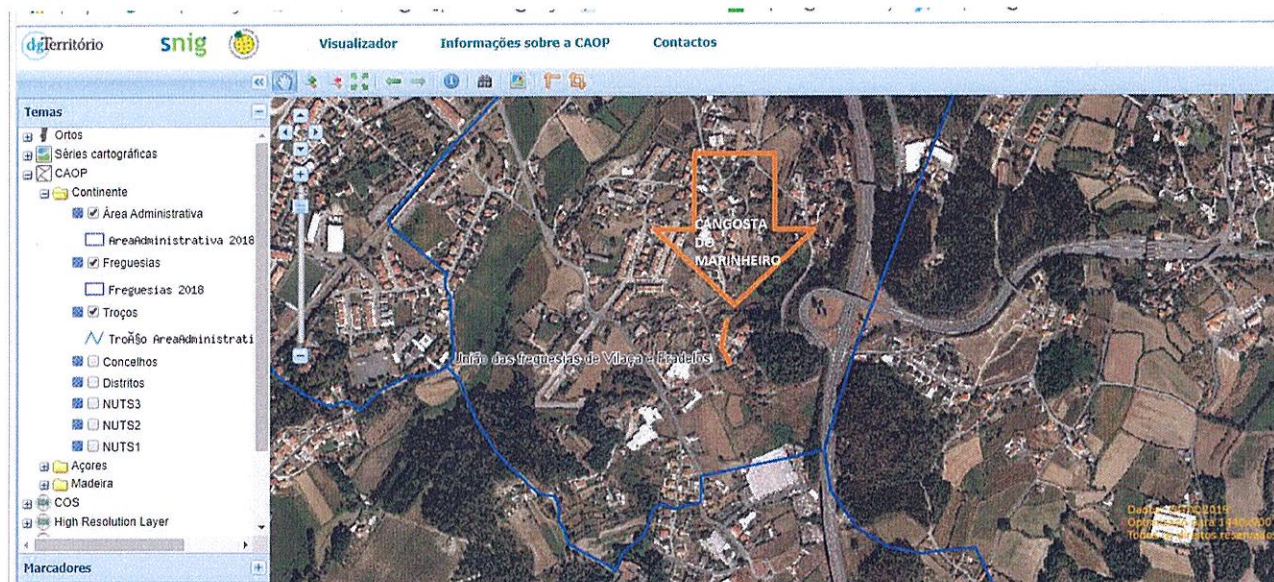
20217

Na sequência da necessidade de se atribuir a designação toponímica a uma artéria em Fradelos, na União das Freguesias de Vilaça e Fradelos, após parecer emitido pela referida Autarquia através do ofício nº. 30/2019, datado de 06/09/2019, proponho a atribuição do topónimo:

1 – **CANGOSTA DO MARINHEIRO**.....Artéria implantada no Lugar das Chascas

Início – Avenida 30 de junho

Fim - Sem saída



Braga, 6 de fevereiro de 2018

O Vereador,

Miguel de Melo Bandeira, Prof. Doutor



Processo Obra: 10613/2019

Registo de entrada: 57120/2019

Requerente: União das Freguesias de Vilaça e Fradelos

Local da obra: Lugar das Chasas- UF de Vilaça e Fradelos

Informação: 2923 de 28/01/2020

Assunto: proposta de designação toponímica

Técnico responsável: Joao Manuel Lima Santos

chasas

Informação:

Sem inconveniente em que seja denominado o caminho, mas como Cangosta do Marinheiro e não Rua, dado que em visita ao local, não tem características para denominação de Rua, mas sim de Cangosta.

A ser aceite a proposta da toponímia como Cangosta do Marinheiro, a mesma tem início na Avenida 30 de Junho e o seu fim como sem saída.

*Inf.: Sem inconveniente a atribuição
do topónimo Cangosta do Marinheiro na
4ª - vilaça e Fradelos.*

À consideração e decisão Superior

30/01/2020

[Signature]

Comentado em a impresso

3/II/2020

[Signature]





D.M.U.O.P.

Arquivo de Obras

PROPOSTA DE TOPÓNIMOS

Na sequência da necessidade de se atribuir a designação toponímica a duas artérias na União das Freguesias de Nogueiró e Tenões, após parecer emitido pela referida Autarquia através do correio eletrónico datado de 15/01/2020, proponho a atribuição do topónimo:

Travessa Mãe D' ÁguaArtéria implantada no Lugar de Mãe D' Água

Início – Largo de Mãe D' Água

Fim - Limite de Freguesia com Espinho





D.M.U.O.P.

Arquivo de Obras

Rua Nova de Santo António Artéria implantada no Lugar de Dadim

Início – Estrada de Dadim

Fim - Sem saída



Braga, 07 de fevereiro de 2020

O Vereador,

Miguel de Melo Bandeira, Prof. Doutor



Processo Obra: 2549/2020

Registo de entrada: 2549/2020

Requerente: União das Freguesias de Nogueiró e Tenões

Local da obra: Lugar de Dadim - UF de Nogueiró e Tenões

Informação: 2974 de 28/01/2020

Assunto: propostas de designação de arruamentos

Técnico responsável: Joao Manuel Lima Santos

Informação:

Sem inconveniente as denominações propostas pela união de Freguesias de Nogueiró e Tenões

- 1 – Travessa de Mãe D'água – início no Largo de Mãe D'água e fim no limite de Freguesia com Espinho e não EN. 309.
- 2 – Rua Nova de Santo António – Início Estrada de Dadim e fim sem saída

Inf.: Sem inconveniente a Proposta da Uf-Nogueiró e Tenões, para atribuição dos topónimos:

- Rua Nova de Santo António;
- Travessa Mãe D'Água.

À consideração e decisão Superior

30/01/2020

Leonor Mendes

Concordo com a Proposta
Reitor

3/II/2020

[Signature]



D.M.U.O.P.

Arquivo de Obras

A. S. de E. Silva

205217

PROPOSTA DE TOPÓNIMO

Na sequência da necessidade de se atribuir a designação toponímica a uma artéria na União das Freguesias de Maximinos, Sé e Cidade, após parecer emitido pela referida Autarquia através do e-mail datado de 23/12/2019, proponho a atribuição do topónimo:

Rua Quinta de Abraão Artéria implantada na Quinta das Portas ou Quinta de Abraão

Início – Rua Padre Armando Lira

Fim - Sem saída



Braga, 07 de fevereiro de 2020

O Vereador,

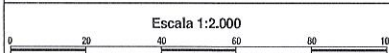
Miguel de Melo Bandeira, Prof. Doutor



- Pedido de Atribuição de Topónimo
- Maximinos
- Início - Rua Padre Armando Lira
- Rua Padre Armando Lira
- Fim - Sem Saída
- Travessa Padre Armando Lira
- Limite de Freguesia
- Rua das Portas
- Rua Cidade do Porto

DADOS GEOGRÁFICOS

	Latitude (Y)	Longitude (X)
Início:	41°32'18.17"	-8°25'54.58"
Fim:	41°32'21.30"	-8°25'57.34"



CARTOGRAFIA DE REFERÊNCIA
Data de Edição: 06/2013
Data de Homologação: 28/08/2013 (N°173)

Sistema Referência: EPSG:27493
(Datum 73/Hayford-Gauss)
Cobertura Aerofotográfica: 2012

RESPONSÁVEL PELA PLANTA
Identificação: DGUEP
Email: joao.cunha@cm-braga.pt
Editor: DGUEP

Requerente: DGUEP – Certidões, Reproduções e Toponímia

Local da Pretensão: União das freguesias de Braga (Maximinos, Sé e Cividade) - Lugar de Abraão ou Quinta das Portas

Assunto/Requerimento: Pedido de Atribuição de Topónimo no Loteamento no Lugar de Abraão (04/2017)


Técnico/Autor: João Paulo Cunha

Escala: 1/2.000

Data: 22/11/2019

Reg: 2019/400.10.613/69

Orto: 2017





D.M.U.O.P.

Arquivo de Obras

PROPOSTA DE TOPÓNIMOS

Às 20/2/2020

20/2/20

[Handwritten signature]

Na sequência da necessidade de se atribuir a designação toponímica a duas artérias na União das Freguesias de Merelim S. Pedro e Frossos, após parecer emitido pela referida Autarquia através do correio eletrónico datado de 08/01/2020, proponho a atribuição dos topónimos:

A) Rua da EscorregadouraArtéria implantada no Lugar das Cardosas ou Lugar do Monte da Forca

Início – Rua das Cardosas

Fim - Rua dos Ferreiros – Merelim S. Paio

B) Travessa da EscorregadouraArtéria implantada no Lugar das Cardosas ou Lugar do Monte da Forca

Início – Rua da Escorregadoura

Fim - Rua Nossa Senhora de Fátima – Merelim S. Paio



Braga, 10 de fevereiro de 2020

O Vereador,

[Handwritten signature of Miguel de Melo Bandeira]

Miguel de Melo Bandeira, Prof. Doutor

Relatório do Documento entrada n.º 1528 de 10/01/2020

DOCUMENTO Nº
DATA 08/01/2020
REFERÊNCIA
REGISTADO: gabriela.silva
ATUALIZADO: salome.sousa
ASSUNTO
FW: Toponímia - Pedido de Parecer para atribuição de topónimos.

REMETENTE EXT.: UNIÃO DAS FREGUESIAS DE MERELIM (SÃO PEDRO) E FROSSOS
TIPO DE DOCUMENTO PEDIDO
LIVRO DE REGISTO LIVRO DE CORRESPONDÊNCIA

Detalhes do Documento

1. Original Enviado para Serv: DMUOP-TOPONIMIA

PROCESSO N.º 2019/400.10.613/72
CLASSIFICAÇÃO 400.10.613 - Registo toponímico
OBSERVAÇÕES Para procedimento

Movimentos

(2) Movimentado no dia 03/02/2020 17:14 para Serv: DMUOP-TOPONIMIA

Efetuada por Func.: 1001 - Maria Salome Alves Sousa(salome.sousa)

Motivo: No âmbito da informação do Técnico e de acordo com o parecer favorável da Junta da UF de Merelim S. Pedro e Frossos, não há inconveniente na atribuição dos topónimos Rua da Escorregadoura e Travessa da Escorregadoura, em Merelim de S. Pedro. à Consideração e decisão superior.

(1) Movimentado no dia 10/01/2020 12:29 para Serv: DMUOP-TOPONIMIA

Efetuada por Func.: 2595 - Gabriela Patricia Goncalves Araujo Silva(gabriela.silva)

Motivo: Registo original!

03/02/2020
Salome

Documentos do Processo

Interno n.º 38678 do dia 13/12/2019

Remetente: Func.: Joao Paulo Fernandes Cunha
Livro de registo: Livro de Correspondência
Tipo documento: Informação de carácter técnico

Saída n.º 27306 do dia 18/12/2019

Remetente: Serv.: DMUOP - ARQUIVO OBRAS
Livro de registo: Livro de Correspondência
Tipo documento: Ofício

Entrada n.º 1528 do dia 10/01/2020

Remetente: Ext.: União das Freguesias de Merelim (São Pedro) e Frossos NIF: 510837913
Livro de registo: Livro de Correspondência
Tipo documento: Pedido

*Cancelado. A remessa
de Câmara.*

7/11/2020

João Paulo

OFÍCIO

N.º 27306

DATA: 18/12/2019

Exmo. Senhor

União das Freguesias de Merelim (São Pedro) e Frossos

Rua da Escola, N.º 2

4700-865 - Braga

geral@if-merelimsaopedroefrossos.com

ASSUNTO | TOPONÍMIA- PEDIDO DE PARECER PARA ATRIBUIÇÃO DE DOIS TOPÓNIMOS.

Como é do conhecimento de V/ Ex.^a, a atribuição de topónimos é da competência do Executivo Municipal, conforme o estipulado no artigo 33.º, n.º1, alínea ss, da Lei N.º. 75/2013, de 12 de setembro, que estabelece o regime jurídico das autarquias locais, aprova o estatuto das entidades intermunicipais, estabelece o regime jurídico da transferência de competências do Estado para as autarquias locais e para as entidades intermunicipais e aprova o regime jurídico do associativismo autárquico.

Neste sentido, dado existir duas artérias sem designação toponímica em Merelim de S. Pedro, identificadas na planta topográfica que se anexa, **solicito parecer** para atribuição dos topónimos: **Rua da Escorregadoura**, à artéria com início na Rua das Cardosas e fim na Rua dos Ferreiros, e **Travessa da Escorregadoura**, à artéria com início na Rua da Escorregadoura e fim na Rua Nossa Senhora de Fátima, Merelim de S. Paio, implantadas no Lugar das Cardosas e Lugar do Monte da Força, com a maior brevidade possível.

Com os melhores cumprimentos,

O Vereador,



Miguel de Melo Bandeira, Prof. Doutor

UTILIZADOR: AO-MARIA SALOMÉ ALVES SOUSA TÉCNICO SUPERIOR DE ARQUIVO

Na resposta deverá indicar o número, data e referência do presente ofício



Nº Processo: 2019/400.10.613/72

Nº Informação: 38678 de 13/12/2019

Assunto: Toponímia - Pedido de Atribuição de Topónimo

Local: Merelim São Pedro - Lugar das Cardosas ou Lugar do Monte da Força

Técnico Responsável: Joao Paulo Fernandes Cunha

Informação:

Serve o presente processo para solicitar a atribuição de topónimo para duas artérias implantadas no Lugar das Cardosas ou Lugar do Monte da Força (alvará de loteamento 20/2006; 01/2008), registado de acordo com os respetivos alvarás na freguesia de Merelim São Pedro (atualmente integrada na União das freguesias de Merelim (São Pedro) e Frossos)).

As artérias descritas apresentam as seguintes características:

- Artería Proposta A

	Artérias	Freguesia	Coordenadas	
			Latitude (Y)	Longitude (X)
Início	Rua das Cardosas	Merelim São Pedro	41°34'49.43"	-8°27'44.62"
Fim	Rua dos Ferreiros	Merelim São Paio	41°34'48.86"	-8°27'56.00"

- Artería Proposta B

	Artérias	Freguesia	Coordenadas	
			Latitude (Y)	Longitude (X)
Início	Artería Proposta A	Merelim São Pedro	41°34'49.05"	-8°27'53.21"
Fim	Rua Nossa Senhora de Fátima	Merelim São Paio	41°34'54.14"	-8°27'53.33"

De acordo com a Carta Administrativa Oficial de Portugal em vigor (CAOP2018), as artérias estão totalmente implantadas em Merelim São Pedro.

A freguesia de Merelim São Pedro, propôs designar a "Artería Proposta A" de "**Rua da Escorregadoura**" através do "Ofício 133 de 28/08/2006", tendo sido recusada pela freguesia de Merelim São Paio devido à existência de desacordo relativamente aos limites das freguesias. Uma vez que, de acordo com os limites administrativos oficiais (Carta Administrativa Oficial de Portugal), a arteria se insere totalmente na freguesia de Merelim São Pedro, solicita-se parecer à União de Freguesia para a atribuição da designação proposta em 2006.

O Município propõe a designação de "**Travessa da Escorregadoura**" para a "Artería Proposta B", solicitando parecer à União de Freguesia respetiva.

Encontra-se em anexo, em formato pdf, a planta de localização da arteria objeto de atribuição de topónimo.



BRAGA
Município

MUNICÍPIO DE BRAGA

Planta de Localização

A1

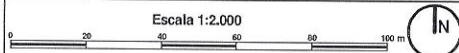
Praça do Município | 4704-514 Braga | Tel: 253 203 150 | Fax: 253 613 387 | email: municipe@cm-braga.pt | Site: www.cm-braga.pt



- A - Artéria Proposta**
Início - Rua das Cardosas
Fim - Rua dos Ferreiros
- B - Artéria Proposta**
Início - Artéria Proposta (A)
Fim - Rua Nossa Senhora de Fátima
- Limites de Freguesia**
- Merelim São Pedro**
Rua das Cardosas
Merelim São Paio
- Rua dos Ferreiros**
Rua Nossa Senhora de Fátima
Rua 5 de Outubro
Rua da Restauração

DADOS GEOGRÁFICOS

A	Latitude (Y)	Longitude (X)
Início:	41°34'49.43"	-8°27'44.62"
Fim:	41°34'48.86"	-8°27'56.00"
B	Latitude (Y)	Longitude (X)
Início:	41°34'49.05"	-8°27'53.21"
Fim:	41°34'51.14"	-8°27'53.33"



CARTOGRAFIA DE REFERÊNCIA
Data de Edição: 08/2013
Data de Homologação: 28/08/2013 (Nº173)

Sistema Referência: EPSG:27493
(Datum73/Hayford-Gauss)
Cobertura Aerofotográfica: 2012

RESPONSÁVEL PELA PLANTA
Identificação: DGUEP
Email: jpaulo.cunha@cm-braga.pt
Editor: DGUEP

Requerente: DGUEP – Certidões, Reproduções e Toponímia

Local da Pretensão: União das freguesias de Merelim (São Pedro) e Frossos - Lugar das Cardosas ou Lugar do Monte da Forca

Assunto/Requerimento: Pedido de Atribuição de Topónimo no Loteamento das Cardosas ou Monte da Forca (20/2006; 1/2008)

Técnico/Autor: João Paulo Cunha

Escala: 1/2.000

Data: 13/12/2019

Reg: 2019/400.10.613/72

Orto: 2017